

# IEPAZĪSTI ISLANDI



## PROGRAMMA

1.   
DIENA  
9.09.  
SESTDIENA

### Rīga - Reikjavīka - Borgarnes

*Apgūsim prasmi īstenot idejas, prasmi vienoties, rast kompromisu, mācīsimies sadarboties, pieņemt citādos, pielietosim savas svešvalodu zināšanas praktiskā darbībā*

- 12:55 - 14:00 lidojums Rīga - Reikjavīka.
- Attīstīsim novērošanas spējas, spējas meklēt patiesību, pilnveidosim prasmi uzstāties! Iepazīsimies ar neskarto Ziemeļislandes dabu.
- Reikholtas ieleja - ūdenskritums Hraunfossar - ūdens kaskādes lavas laukos.
- Deildartunguhver - lielākais termālais avots Eiropā ar vidējo ūdens temperatūru + 97 °C.

2.   
DIENA  
10.09.  
SVĒTDIENA


### Borgarnes - Saudarkrokur - Akureyri

*Attīstīsim spējas: novērot, meklēt patiesību, uzstāties. Iepazīsimies ar neskarto Ziemeļislandes dabu:*

- Ziemeļu piekrastes roboto krastu līniju, **Ziloniša klinti** jeb **Hvitserkur**.
- **Skagafjurdur** - vienu no vismazāk civilizācijas skartajiem reģioniem, kur labi saglabājušās senās tautas tradīcijas un dzīves veids.
- **Reikholtas ieleju** - Siglufjurdur un Olafsfjurdur fjordiem - Trollaskagi pussalas ziemeļu piekrastes raksturīgākajām dabas ainavām un kultūrvidi - gleznainās fjordu ielejas, senie zvejnieku ciematiņi, islandiešu kūdras mājas.



# PROGRAMMA

**3.**   
DIENA  
**11.09.**  
PIRMDIENA

## **Akureyri - Husavik - Asbyrgi - Akureyri**

*Sekmēsīm prasmi efektīvi izmantot esošos resursus, prasmi diskutēt un loģiski pamatot savu domu.*

Iepazīsimies ar:

- **Husavik** - ostas pilsētiņu, ar Viknafjoll sniegotajām virsotnēm fonā, kur iespējams ieraudzīt piekrastes ličos un atklātos ūdeņos okeāna milzeņus - vaļus.
- **Jokulsargljufuras nacionālo parku** - pārgājiens pa Asburgi kanjonu (100m stāvas nogāzes), redzēsīm Eyjan klinti (augstums - 25m), iepazīsim savdabīgo floru un faunu.
- **Dettifoss** - visvarenāko un majestātiskāko Islandes ūdenskritumu.
- **Akureyri** - 4. lielāko pilsētu pēc iedzīvotāju skaita, nozīmīgu ostas un zvejniecības centru, apmeklēsim zivju pārstrādes uzņēmumu.



**4.**   
DIENA  
**12.09.**  
OTRDIENA

## **Akureyri - Myvatn - Godafoss - Akureyri**

*Attīstīsīm radošās spējas, iegūto informāciju pielietosīm praktiskā darbībā!*

Vērosīm un izzināsīm:

- Mīvatnas ezera ziemeļu krastu:
  - **Grjotagja** lavas alu un karsto avotu;
  - **Namjalas fumaroli** - kalna pakājē izveidojušos savdabīgo zonu - dubļu vulkāniņus un dubļu vannas, kas burbuļo ar nerimstošu aktivitāti;
  - **Kraflas** vulkāniskās aktivitātes zonu - ģeotermālos laukus, vulkānu krāteri (kaldera diametrs - 10km, augstākās virsotnes - vairāk kā 800m), lavas laukus (melna, spilgti sarkana, pelēka lava).
- Mīvatnas ezera dienvidu krastu - unikālu dabas un kultūrvidi:
  - **Skutustadir** pseido krāteri (Dummubrogir jeb Tumšās citadeles) - lavas laukus ar vulkāniskiem veidojumiem, arkām, pīlāriem un tuneļiem;
  - Islandes zirgus, to dzīves apstākļus;
  - **Hverfell** krāteri- ~1 km plata vulkāna krātera mute, gājiens (20-30 min.).
- **Godafoss** jeb "Dievu ūdenskritums" - vienu no skaistākajiem ūdenskritumiem Islandē (12 m augsts, 30 m plats, savu nosaukumu ieguvis, pateicoties atgadījumam ap 999. gadu, kad Likumteicējs Torgers sasnieda savas pagānu dievību figūriņas ūdenskritumā, tā apliecinot savu piederību kristīgajai ticībai).

**5.**   
DIENA  
**13.09.**  
TREŠDIENA

## **Akureyri - Longjokull- Gulfoss - Stokkur - Tingvellir - Reikjavīka**

*Attīstīsīm prasmi komunicēt, pilveidosīm spējas rast optimālus risinājumus mainīgos apstākļos!*

- Mežonīgo **Kjotur Route** - mazapdzīvotas salas vidieni (dažādas ainavas - sniegoti kalni ar klinšainām stāvām virsotnēm, purvainas pļavas, karstie avoti) starp diviem ledāju masīviem **Longjokull** rietumos un **Hofsjokull** austrumos.



# PROGRAMMA

- **Gulfoss** jeb Zelta ūdenskritumu - nosaukumu ieguvis skaistuma un zeltainās nokrāsas dēļ, to veido Hvītas upe, kas izplūst no Langjokull'a ledāja un krīt 32 m dziļumā.
- Geizeriem - slaveno **Geysir** (devis vārdu visiem pasaules geizeriem ) un **Strokkurs** ( 4. augstākais pasaulē - virszemē sasniedz 25 - 40 m, izvird reizi 5-10 minūtēs).
- **Tingvellira nacionālo parku** jeb "parlamenta prērijas" - kas ir UNESCO kultūras mantojuma sarakstā, senā Islandes parlamenta (altings - vecākais parlamets pasaulē, dibināts 930. gadā) tikšanās ieleju, Ziemeļamerikas un Eirāzijas tektonisko ( seismisko) plātņu saskarmes vietu - kur, redzami lūzumi un plaisas Zemes garozā.

**6.**   
DIENA  
**14.09.**  
CETURTDIENA

## Reikjavīka

*Attīstīsim spējas prognozēt!*

Iepazīsimies un izzināsim:

- Tiksimies ar sadarbības skolas "**Fjölbrautaskólinn við Ármúla**" janiešiem un pedagogiem.
- Iepazīsimies ar Reikjavīku vistālāk ziemeļos esošā valsts - Islandes galvaspilsētu (Reikjavīka - tulkojumā no islandiešu valodas nozīmē "Dūmakas līcis") kultūrvēsturiskajiem objektiem: Hallgrimskirkja - majestātisko dievnamu, rātsnamu, romantiskā skulptūru Solfar, moderno koncertzāli Harpa, koka arhitektūru u.c


**7.**   
DIENA  
**15.09.**  
PIEKTDIENA


## Reikjavīka - Landmannalaugar - Reikjavīka

*Kļūsim atraktīvāki, attīstīsim spēju iedvesmot citus!*

Redzēsīm un uzzināsim par:

- **Landmannalaugar** - augstkalnu reģionu, viens no gleznainākajiem un ainaviskākajiem apvidiem Islandē.
- **Fjallabak** dabas parku - kalnu masīviem, riolīta iežiem , lavas laukiem, karstiem avotiem, slavenāko vulkānu Hekla u.c.
- **Hjalparfoss** un **Haifoss** - Islandes otru augstāko ūdenskritumu (122m).
- **Hellisheidi** ģeotermālo staciju - otru lielāko ģeotermālo staciju pasaulē, izplatītāko alternatīvo enerģijas veidu Islandē
- dosimies pārgājienā Mt.Blahnjukur reģionā.



**8.**   
DIENA  
**16.09.**  
SESTDIENA

## Reikjavīka - Rīga

*Novērtēsīm savas spējas un tālākā darbībā izmantosīm gūto pieredzi!*

Apkoposīm izzinošajā ceļojumā gūtās atziņas, personiskos ieguvumus.

- 14:45 - 21:35 lidojums Reikjavīka - Rīga



RĪGAS KOMERCŠKOLA  
Tālmācības vidusskola

 NORDPLUS

 FJÖLBRAUTASKÓLINN  
VIÐ ÁRMÚLA